

■菊川市黒田家代官屋敷資料館
4世紀半の永きにわたり当地を統治してきた黒田家。その貴重な蔵品の数々を一室に展示しています。



■黒田家代官屋敷
黒田家代官屋敷は、長屋門と母屋、米蔵、東蔵、濠を含めた屋敷全体が国の重要文化財として指定されています。現在も住居として使われているため、普段は立ち入ることはできませんが、毎年2月上旬から3月上旬にかけて梅まつりが開かれ、梅園を一般開放します。

“原点回帰、夢創造” フジオーゼックス(株)

 菊川市三沢1500-60
 TEL(0537)35-5973
 FAX(0537)35-5982
 FUJI OOZX Inc.

子宝・安産の寺 西福寺
参拝自由・ご祈祷受付中
 参拝時間: 8:00~22:00 (駐車場無料)
 菊川市吉沢523
 TEL(0537)35-3923
 子宝・安産の寺
<http://saifuku.jp>



菊川市プロフィール 菊川市マスコットキャラクター **きくぴん**

市章
市章は、菊の花と菊川の流れをモチーフに、2町が合併し一つの市となる様子デザイン。菊川茶に代表される自然を生かした、産業豊かな市の特徴を、2色の緑で表現しています。現在から未来へと受け継がれ、人と緑が共にいきいきと発展してほしいという思いが込められています。

菊川市の概要
静岡県西部に位置し、一級河川菊川の中流域に広がる菊川市は、遠州と信州を結ぶ「塩の道」など、古くから南北交通の要所として栄えたまちです。明治22年にはJR東海道本線菊川駅の開設により、駅前周辺や市南部を中心に市街地が広がり、また近年は東名菊川インターチェンジ周辺の区画整理事業により新たな商業地域が形成され、商業のまちとして発展を続けています。また、縄文・弥生時代からの遺跡をはじめ、国指定の重要文化財や史跡など数々の歴史・遺産に触れることができます。温暖な気候にも恵まれ、市の東部には明治初頭の大规模開拓による「日本一の大茶園」牧之原台地が広がっています。「お茶のまち菊川」として広く知られています。名産のお茶をはじめとする農産物や田舎アート・郷土で「あざ道アート」など、緑豊かで自然と触れ合えるまちです。

人口/世帯数 2018年3月末日現在
 【人口】男 24,050人/女 23,800人
 総人口 47,850人
 【世帯数】17,293世帯

市の花 菊
菊は、市内を縦断する市名の由来となった河川「菊川」の頭文字です。大輪から小輪まで種類が豊富で、美しく清楚で気品があり、多くの皆さんが家庭で育てています。菊を育てるために、農産物をもっとおいしくするために、また菊川市が緑豊かな市に発展するようにとの願いが込められています。

市の木 茶
茶は、菊川市の特産品です。また、菊川市は「深蒸し茶」発生の地です。毎年新春のシーズには、市内がもえぎ色に輝きます。市の将来像「みどり」次世代にもっともふさわしい市として、また菊川市が緑豊かな市に発展するようにとの願いが込められています。

市の鳥 キセキレイ
キセキレイは、きれいな水辺に住む小鳥で愛されさわやかに鳴きます。河川(菊川)がキセキレイの住みやすい環境になり、自然環境が美しい菊川市になるようにとの願いが込められています。

火剣山
火剣山は菊川市の最高峰。山頂の展望台からは、眼下に大茶園、南に遠州灘、西は浜松市街、北は南アルプス支脈葉ヶ岳、東に牧之原台地を眺めることができます。参道入口を左にくると、シンプルなパンローリーとキャンプサイトが整備された「火剣山キャンプ場」があります。

内科 小児科 しおざきクリニック
 診療時間 月 火 水 木 金 土
 午前8時30分~12時 ○ ○ ○ ○ ○ ○
 午後3時~6時 ○ ○ ○ ○ ○ ○
 休診日: 木曜日・土曜日午後・日曜日
 菊川市吉沢331-7 TEL.0537-35-2020

明日の地域 築く我々の商工会
菊川市商工会
 菊川市の誇れる物産を
 もっともっと応援したい
 〒4139-0031 静岡県菊川市加茂2156
 TEL.0537-36-2241 FAX.0537-36-2244
<http://kksho.jp>

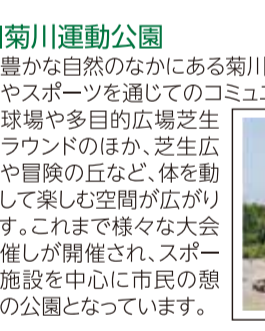
「菊川ブランド認定商品」とは?
 菊川を誇りに思い、愛する人たちが作った「菊川生まれ、菊川育ち」のたくさんのモノ……。その中でも原材料や、伝統技法・製法・品質、デザインなど「菊川」であることにご協力いただいた商品が「菊川ブランド認定商品」です。
 お問い合わせ先 [認定委員会事務局] 菊川市商工会 TEL.0537-36-2241



■丹野池公園
昭和32年に完成した農業用池で、御前崎遠州灘県立自然公園の一部に指定されています。循環道路や東屋、ウッドデッキなども整備され自然散策には絶好の場所です。またRCヨットを楽しむ条件がそろっており、丹野池RCヨット協会主催の大会や全国大会などが毎年開かれています。



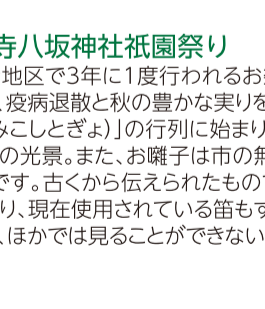
■和田公園
自然の地形を有効に利用した高低差のある園地とソフトボールやゲートボールが楽しめる多目的広場、テニスコートがあります。頂上には遊具のあるピクニック広場が広がり、家族連れで賑わいます。野鳥の姿も多く見られ、梅や桜も楽しむことができます。夏にはコミュニティプールがオープンし、楽しそうな声が響いています。




■菊川運動公園
豊かな自然のなかにある菊川運動公園。市民の健康と体力の維持・増進やスポーツを通じてのコミュニティの場として整備された公園です。野球場や多目的広場芝生グラウンドのほか、芝生広場や冒険の丘など、体を動かして楽しむ空間が広がります。これまで様々な大会や催しが開催され、スポーツ施設を中心に市民の憩いの公園となっています。



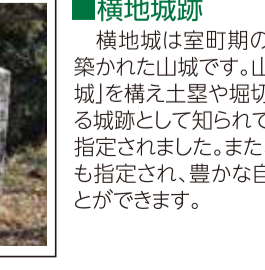
■菊川公園
JR菊川駅から南西の方角にある、通称「高田ヶ原」と呼ばれる小高い丘。桜並木の急坂を登り、夜間照明施設が整備された野球場と、桜が各所に植えられた園地が広がる菊川公園に到着します。公園の西側には、日本にお茶を伝えたといわれる茶西禅師の石碑があり、毎年4月の新茶の季節に供養祭が行われます。



■潮海寺八坂神社祇園祭り
潮海寺地区で3年に1度行われるお祭り。水と太陽と稲穂の神々が3年ぶりに対面し、疫病退散と秋の豊かな実りを祈る農神祭です。古式ゆかしい「お神輿渡御(おみこしとぎょ)」の行列に始まり、クライマックスは仁王門の石段を下り、上る屋台の光景。また、お囃子は市の無形文化財に指定されている「潮海寺祇園囃子」です。古くから伝えられたものでも、舞臺、かまくら、屋下、ばかばやしの曲目があり、現在使用されている笛もすべて7穴のものです。手づくりの伝統を今に伝え、ほかでは見ることができない独自の音色も魅力の一つです。



■菊川文化会館「アエル」
東名高速道路菊川インターより車で3分、菊川の流れのほとりに建てられています。演劇鑑賞を主体としたホールとして平成4年3月にオープン。大ホール1,201席は、舞台を間近に観られるように3層の構造となっており、直径14mの本格的回り舞台と本花道などとともに、近隣の芸術ホールになっています。前舞台と反響板を用い、オーケストラの演奏も可能な音楽ホールとなります。ほかに客席400名の小ホール、展示ロビー、和室、茶室などが併設されています。



■横地城跡
横地城は室町期の遠江国有力国人横地氏の山城として築かれた山城です。山頂を中心に「東の城」、「中の城」、「西の城」を構え土塁や堀切、曲輪など築造当時の面影を残している城跡として知られており、平成16年9月に国指定史跡に指定されました。また、御前崎遠州灘県立自然公園の一部にも指定され、豊かな自然のなかをゆっくりと歴史散策することができます。

お茶入り羊かん
緑茶で健康!食べるお茶の羊かん!

緑茶ジャム
お茶屋自慢の茶葉をまるごとジャムにしました

豚茶もつから揚げ
菊川茶を使用したから揚げ。おかずに、おつまみ!

お茶さしみこんにゃく
菊川茶の一番茶を、まるごと粉末に。手作りのとろ〜り、新食感!

遠州お茶うどん
菊川産深蒸し茶葉と駿河湾洋深層水だけを使用したお茶の香りが愉しめるうどんです

厚焼きたまご
お寿司屋さんの自家製玉子焼き。甘さ控えめにふんわりと焼き上げています

菊川茶 コロッケ
菊川の深蒸し茶でさばり風味のコロッケに!

もっ茶ん煮
「菊川茶」を使用し、独自のタレで煮込みました!

菊川茶〜めん
緑茶を練り込んだ緑麺

茶ティラミス
スポンジ部分は菊川産のお茶、豆腐をベースに豆乳とクリームチーズで仕上げたからだ嬉しい甘味

接触フィット素肌のまくら
誰の顔にもフィットする魔法のまくらもち肌の肌触りを実現

味めぐりと逸品
菊川ブランド認定商品

菊川はんじゅくちーズ
しっとりなめらかな口あたりとチーズのコクがたまらない!

どうふ菓子
豆乳から生まれたヘルシーなお菓子で、抹茶、緑茶、黒ごまなど8種類の味!

菊川ブルーベリーパスタ
日本古来の手延べ技法によってつくりました。いろいろなアレンジができます

菊川ブルーベリージャム&ブルーベリーデザート
自社農園で生産した新鮮なブルーベリーで作ったジャムとフルーツソース

菊川ブルーベリーソー&ブルーベリドリンク
「アントシアニン」たっぷりの濃厚なブルーベリーの美味しさが味わえます

栗サンド
遠州の七不思議「三度栗」に因んだ名のお菓子チョコクリームと栗がベストマッチ!

しろした焼
ミネラル豊富なしろした糖を使用。小豆ともちもちの求肥が相性抜群!

夏限定
お茶さしみこんにゃく

夏限定
もっ茶ん煮

◆この地図は英公社株式会社(著作権)発行の最も新しい地図を調整したものです。いかなる形式においても、著作権者に無断で、この地図の全部または一部を複製し、利用することを固く禁じます。