長野県 Highway Map 20

わお!マップ 中日本版 WOW! MAP CENTRAL NIPPON

つながろう木曽 木曽エリア

おでかけ前にまずコチラ。目的地の情報満載!
観光・歴史・自然・宿泊・グルメ・レジャー・カルチャー・イベントなど
英公社株式会社 http://wowmap.jp わおマップ 検索
▶わお!マップ ▶わお!ひろば

平成28年度「日本遺産」認定

木曽路はすべて山の中

～山を守り　山に生きる～

戦国時代が終わり新たな町づくりがすすめられると、城郭・社寺建築の木材需要の急増は全国的な森林乱伐をもたらしました。森林資源が地域の経済を支えていた木曽谷も江戸時代初期に森林資源の枯渇という危機に陥りました。所管する尾張藩は、禁伐を主体とする森林保護政策に乗り出し、木曽谷の人々は、新たな地場産業にくらしの活路を見出しました。

そして、江戸時代後期、木曽漆器などの特産品は、折しも街道整備がすすみ増大した御嶽登拝の人々などによって、宿場から木曽路を辿り全国に広められました。

江戸時代、全国に木曽の名を高めた木曽檜（きそひのき）や木曽馬（きそうま）、木曽漆器（きそしっき）などの伝統工芸品は、今も木曽谷に息づく木曽の代名詞です。

妻籠宿保存地区

南木曽町

江戸から42番目の宿場として慶長6年(1601)に制定され、江戸期を通じて宿駅としての機能を果たしてきました。宿場景観地区は江戸期の趣を今も色濃く残した宿場町。(国の重要伝統的建造物群保存地区に最初に選定された地区の1つ)

奈良井宿

塩尻市

中山道の難所の一つ、鳥居峠の北麓にあたる重要な宿場町であり、檜物細工や漆器、塗り櫛等の手工業が盛んで、現在も町のつくりや家並みは当時の面影を色濃く残しています。(国の重要伝統的建造物群保存地区)

木曽材木工芸品

木曽全域

木曽五木(ヒノキ・サワラ・アスナロ・コウヤマキ・ネズコ)を素材として作られる木工芸品。江戸時代から作られていた桶樽類、箱物類をはじめ伝統建具やまな板、箸などの日用品まで木製の工芸品が今に伝わります。



新滝

王滝村

御嶽修験道の場と知られている滝。江戸時代、水行だけの軽精進でも御嶽登拝ができるようになり、庶民の信仰も集め、木曽谷を訪れる人を増加させました。

木曽のおすすめ

塩尻市 木祖村 木曽町 王滝村 上松町 大桑村 南木曽町

ふるさと自慢の特産品・名品のおすすめをご紹介!

温泉の素 あてらの湯

フォレスパ木曽/大桑村

あてら荘の温泉に来て下さい!温泉の素も販売中!とろとろ感、ひのきベースの香りが人気!

風呂桶

ホテル富貴の森/南木曽町

木の風呂桶で、家庭でも温泉気分。木曽産の木材で作られた本格派。ひのき、さわら、こうやまきの3種類があります。

かきぞれ味噌

岩倉むらおこし組合 南木曽町

県産大豆と地元産コシヒカリを使った田舎味噌。里芋の茎を塩漬けにした「赤たつ漬け」や、「美人味噌」も好評。

お六櫛

木祖村

ミネバリの木を使った櫛で江戸時代から作られ続けており、丹精込めて作られた櫛は親子3代まで使えると言われています。お土産や贈り物としても好評です。

井筒ワイン

塩尻市

長野県産ぶどう100%で醸造。豊かな香りと果実味たっぷりのワインです。

(株)井筒ワイン

五平餅

大桑村

昔は新米の収穫のお祝いとして作られた大桑村独自の丸い形が特徴。えごまの香りが食欲をそそります。

すんき漬 / 赤かぶ漬

王滝村



11月～1月頃

すんき漬は、無塩の乳酸発酵食品で身体によく、すっきりとした酸味が特徴。赤かぶ漬は、着色料を一切使用せず、酢・塩・砂糖のみで漬けています。

大きなメロンパン・ロングアップルパイ

税込690円 税込1,100円

道の駅大桑 木楽舎 大桑村

2.5個分のリンゴが入って長さが約28cmあるビッグサイズのアップルパイと、普通の3倍ほどのサイズの大きなメロンパンです。

フレッシュなトマトパスタ

御岳ロープウェイ/木曽町

御岳ロープウェイ山頂駅舎内の展望レストランジーベンで評判。フレッシュトマト丸々1個を使いました。シェフの創作スイーツも人気です。

栗子餅

木曽町

9月上旬～11月中旬

栗の風味が口いっぱいに広がる、木曽の秋の味覚です。表面がつるんとしていてかわいらしい素朴なフォルムは、お土産や贈り物にも最適です。

木曽牛

木曽地域で生まれ育った子牛は、信州和牛・岐阜県の飛騨牛・滋賀県の近江牛・三重県の松阪牛などになります。牛は最も長く育った土地の名前が付くため、木曽の牛はあまり知られていませんが、県内最大の子牛の産地なのです。

全国の道路情報について詳しくは

日本道路交通情報センター

電話番号案内Webサイト
URL:http://m.jartic.or.jp/
携帯短縮ダイヤル（携帯電話・PHS専用） **#8011**

※携帯やPHSで#8011をダイヤルすると、最寄りのセンターにつながりオペレーターがお応えします。また、QRコードから各地域のセンターの電話番号を検索できます。

全国共通ダイヤル センターにつながりオペレーターが応答	050-3369-6666
全国高速ダイヤル 高速道路情報を自動応答で案内	050-3369-6700

道路交通情報Now!! http://www.jartic.or.jp/（PC専用）

おでかけ前にまずコチラ。目的地の情報満載!

わお!マップ 西日本版 WOW! MAP WEST NIPPON
わお!マップ 中日本版 WOW! MAP CENTRAL NIPPON
わお!マップ 東日本版 WOW! MAP EAST NIPPON

http://wowmap.jp わおマップ 検索

わお!ひろば
全国の観光、グルメやお得な情報!
今"コレ!"情報をリアルタイムでお届けする便利なサイトです。

地図凡例

高速道路		
インターチェンジ (IC)	▬	有料道路
ハーフインターチェンジ (IC)（矢印方向への入口および出口専用）	▬	都市高速道路
ジャンクション (JCT)	⑲	国道
サービスエリア (SA)	▭	国道以外の道路
パーキングエリア (PA)	▬	自動車専用道
2車線区間		新幹線
		JR
		JR以外の鉄道
		都道府県界
		市町村界
		カーフェリー

✈ 空港　道の駅　木曽 名勝観光地

※・・・スマートインターチェンジ
高速道路の本線上またはSA、PA、バスストップに設置されたETC専用のインターチェンジです。
詳細については、ホームページ等でご確認ください。

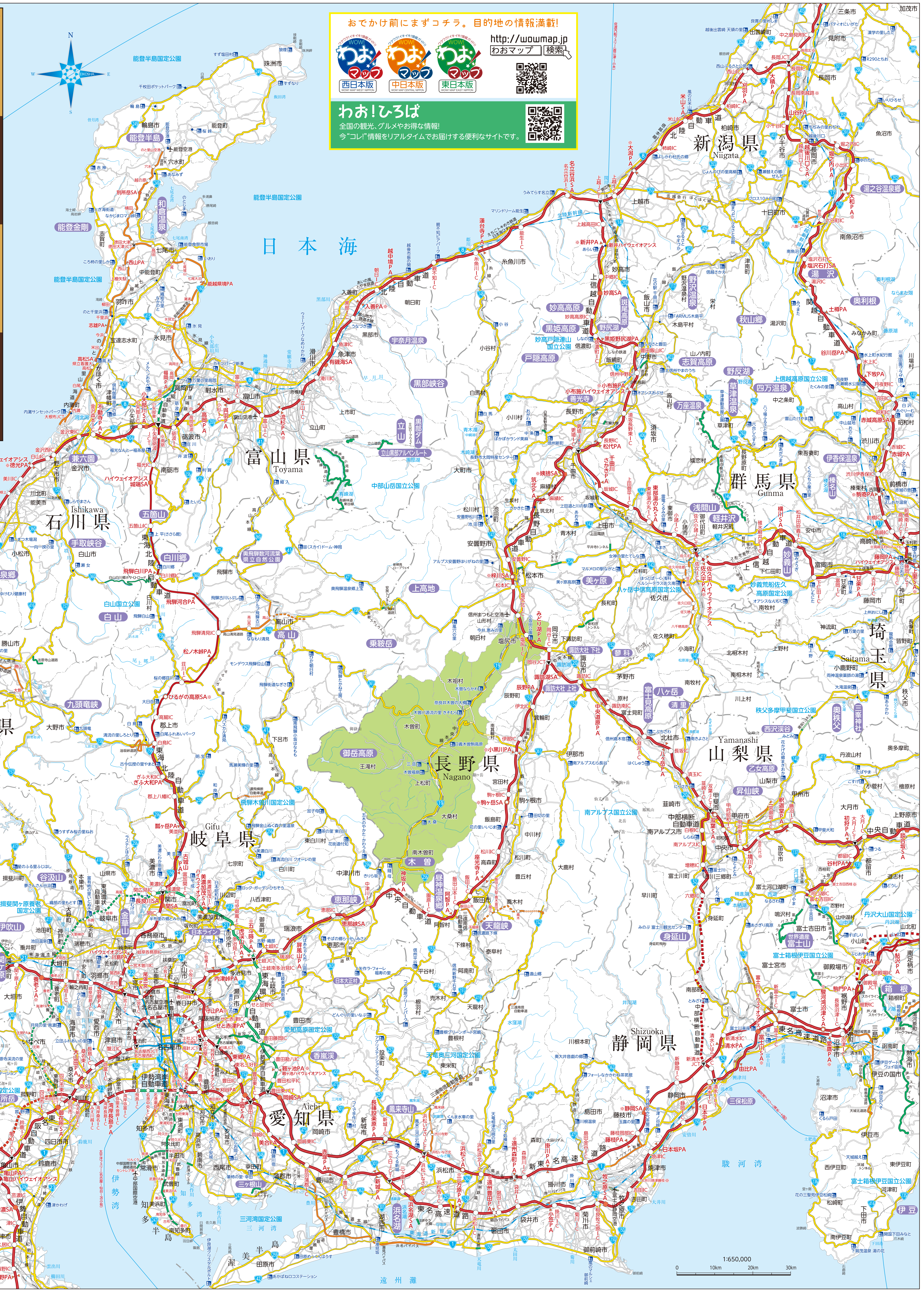

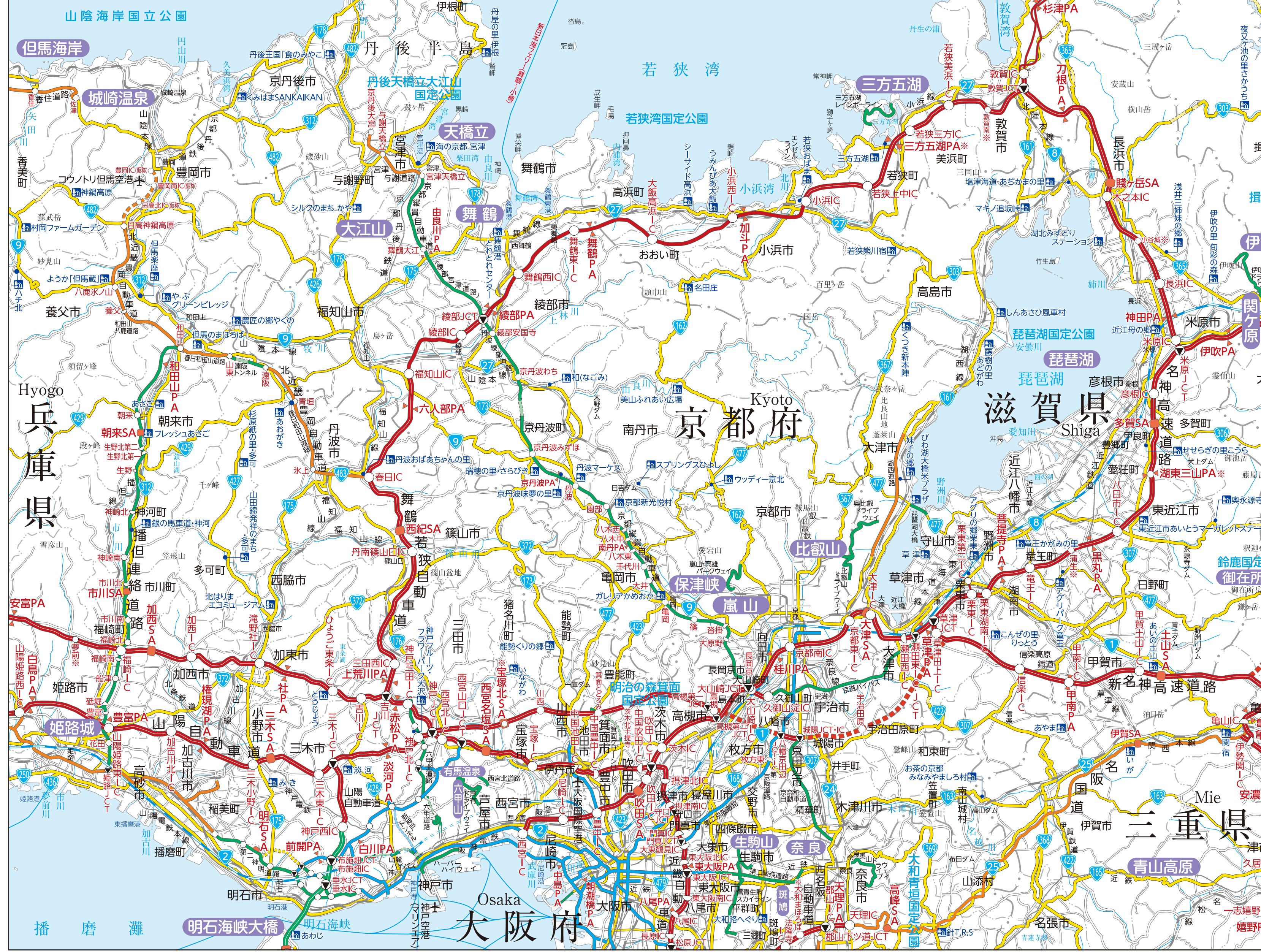

◆この地図は英公社株式会社(版権所有)発行の最も新しい地図を調製したものです。
いかなる形式においても、著作権者に無断で、この地図の全部または一部を複製し、利用することを固く禁じます。

◆この地図の作成に当たっては、国土地理院長の承認を得て、同院発行の50万分の1地方図を使用したものである。
(承認番号 平14総使、第164号)

御岳ロープウェイ　木曽町

妻籠宿　南木曽町

平成の名水百選 水木沢天然林　木祖村

自然湖　王滝村

田立の花馬祭り

田立の滝・らせん滝

NO.1 南木曽町観光のお問い合わせは **南木曽町観光協会 南木曽町産業観光課**
〒399-5301 長野県木曽郡南木曽町役場内
TEL(0264)57-2001 FAX(0264)57-2270
http://www.town.nagiso.nagano.jp/kankou/

こもれびの滝

おんたけ湖

NO.2 **(一社)木曽おんたけ観光局** TEL.0264-22-4000
王滝観光総合事務所 TEL.0264-48-2257
クリック! 木曽おんたけ観光局 検索

王滝頂上↓
剣ヶ峰↓（御嶽山最高峰）
摩利支天山↓
継子岳↓

御嶽山 Mt.Ontakesan

木曽観光連盟 〒399-6101 長野県木曽郡木曽町日義4898-37 木曽文化公園内 TEL.0264-23-1122

広告掲載のお問い合せ・お申し込みは 英公社株式会社 EIKOSHA 790-0831 愛媛県松山市山田町1386-5 TEL.089-977-9333 FAX.089-977-9345

http://wowmap.jp ◆平成30年7月1日調製　KI:2066 2018.07