祝 2024年：世界遺産登録20周年

紀伊山地の霊場と参詣道

世界遺産 吉野・大峯 奥駈道

WORLD HERITAGE

金峯山寺 きんぷせんじ

吉野町

金峯山寺は、およそ 1300 年前に修験道の開祖である役行者神変大菩薩によって開創された修験道の根本道場です。本堂の蔵王堂は、東大寺大仏殿に次ぐ大きさを誇る木造古建築で、仁王門とともに国宝・世界遺産に指定されています。平安時代には、宇多上皇・白河上皇・藤原道長・師通などの多くの皇族・貴族から崇敬されました。また、後醍醐天皇をはじめ南朝の方々を約 60 年に亘りお支えした歴史もあります。室町時代後期からは大阪・堺を中心とする一般庶民から絶大な崇敬を受け、今なお全国からの参拝者が絶えません。

大峯山寺 おおみねさんじ

天川村

修験道の根本道場であり、毎年５月３日の戸開式（とあけしき）から９月23日の戸閉式（とじめしき）の間だけ開かれ、本堂内中央には修験道の本尊とされる金剛蔵王権現、右に役行者像が祀られています。現在も女人禁制が守られています。

大峯山護持院

東南院 とうなんいん　吉野町

大峯山護持院の一つで、役行者によって金峯山寺の建立と共に建てられた寺院で、東南の方向に建てられた事から、この名がつきました。美しい姿の多宝塔が目を引きます。

竹林院 ちくりんいん　吉野町

大峯山護持院の一つで庭園の群芳園が有名です。聖徳太子創建と伝わる寺院で、護摩堂に安置される聖徳太子坐像は南北朝時代の作です。

喜蔵院 きぞういん　吉野町

大峯山護持院の一つで吉野山中腹に位置し、平安時代に京都聖護院の一院として創建されました。江戸時代には儒学者熊沢蕃山が滞在、句碑が残されています。

櫻木坊 さくらのきぼう　吉野町

飛鳥白鳳の時代、桜の古事のご縁で天武天皇が創建、天武・持統帝の勅願寺とされました。修験道開祖　役行者神変大菩薩（鎌倉時代・重文）をご本尊とし、天武天皇御念持仏、釈迦如来坐像（初代本尊・重文・白鳳時代）、地蔵菩薩像（平安時代・重文）、大天狗狭霧大権現など数々の宝物が奉安されます。聖天堂には役行者ご感得の大聖歓喜天が祀られ、「吉野の聖天さん」と称し、縁結び・家運繁栄の信仰を集めます。夏には大峯山奥駈修行、春・秋の大峯では峰入り修行の摩供が厳修され、神仏習合の修験道根本道場として今日に至ります。

龍泉寺 りゅうせんじ　天川村

大峯山の登山口洞川にある大峯山龍泉寺は、真言宗修験（当山派）総本山醍醐寺の大本山であり、大峯山寺の護持院でもあります。白鳳年間、大峯開山役行者が大峯山修行の砌り山麓の洞川に下られた時、岩場の中から冷々とわき湧き出る泉を発見されました。行者様が気の冴とりに八大龍王尊をお祀り行者としたのが龍泉寺の始まりであると伝えられています。

歴史と伝統の地…霊場「吉野・大峯」

紀伊山地の霊場と参詣道

世界遺産 吉野・大峯

世界遺産登録20周年記念

平成16年7月「吉野・大峯」地域を含む「紀伊山地の霊場と参詣道」が世界遺産登録されて、令和6年7月に20周年を迎えます。
その世界遺産に登録された地域の文化への誇りを再確認するとともに、次世代への継承の第一歩とすることを目的とした様々な記念事業を今秋より展開する予定です。

〈協議会が主体的に実施する事業〉

首都圏シンポジウム

【世界遺産登録20周年「光る君の祈りをあなたに」】
- 開催日時/令和6年10月26日(土)13時30分開演
- 開催場所/時事通信ホール（東京都中央区銀座5丁目15-8時事通信ビル2F

吉野山内シンポジウム

【世界遺産登録20周年「光る君からの贈り物」】
- 開催日時/令和6年11月17日(日)13時30分開演
- 開催場所/金峯山寺蔵王殿

【YOSHINO 20 ART FESTIVAL】
- 開催日時/令和6年10月12日(土)～11月4日(祝)
- 開催場所/吉野山内各所

【東京 奈良まほろば館連続講演会】
- 開催日時/令和6年6月～令和7年3月(各月1回 合計10回)

【権現能（演目/谷行）】
- 開催日時/令和6年10月11日(金)18時30分開演予定
- 開催場所/金峯山寺蔵王堂

〈金峯山寺が主体的に実施する事業〉

【ご本尊特別御開帳】
- 開催期間/令和6年10月12日(土)～12月1日(日)
  同時開催/本地堂墨蹟展・本坊襖絵展、ひのき灯り展、陶芸展

【蔵王堂夜間参拝】
令和6年10月13日(日)・26日(土)・11月2日(土)・3日(日)・9日(土)・16日(土)・23日(土)
各日18時～20時

吉野大峯世界遺産登録20周年記念事業協議会

※詳細については、変更になる場合もございますので主催者ホームページ等でご確認ください。

広告掲載のお問い合せ・お申し込みは 英公社株式会社 790-0831 愛媛県松山市山田町1386-5 TEL.089-977-9333 FAX.089-977-9345

https://wowmap.jp ◆2024年6月1日調整 KI:2749 2024.06

◆この地図は英公社株式会社(板権所有)発行の最も新しい地図を調製したものです。いかなる形式においても、著作権者に無断で、この地図の全部または一部を複製し、利用することを固く禁じます。

◆この地図の作成に当たっては、国土地理院長の承認を得て、同院発行の50万分の1地方図を使用したものである。

おでかけ前にまずコチラ。目的地の情報満載!
わお!マップ Take Free
わお!マップ 東日本版 わお!マップ 中日本版 わお!マップ 西日本版
https://uuumap.jp
わおマップ 検索
わおマップは右記の高速道路SA わおステーション専用ブースで!
(関東エリア) 海老名SA 下り順内
(中部エリア) 岡崎SA 内外
(四国エリア) 玉島SA 下り順内
専用リーフレットスタンド（宝塚北SA/新名神高速道路）
わおステーション

地図凡例
高速道路
インターチェンジ(IC)
ジャンクション(JCT)
サービスエリア(SA)
パーキングエリア(PA)
直轄国道
一般国道
主要地方道
一般県道
道路標識番号
都市高速道路
有料道路
道
自動車専用道路
名神湾岸線
1:500,000
0 5km 10km 15km 20km

NAGOYA WOW! わお!マップ NIGHWAY MAP
29 奈良県
奈良県全県版
おでかけ前にまずコチラ。目的地の情報満載!
https://wowmap.jp
わおマップ 検索
英公社株式会社

奈良エリア

Nara Area

吉野山 金峯山寺（きんぷせんじ）　吉野町



玉置神社　十津川村



歴史の証人（下多古村有林）　川上村

冬の洞川温泉（どろかわおんせん）　天川村



日本遺産 吉野

吉野町　下市町　黒滝村　天川村
上北山村　下北山村　川上村　東吉野村

森に育まれ、森を育んだ人々の暮らしとこころ
～美林連なる造林発祥の地「吉野」～

我が国造林発祥の地である奈良県吉野地域には、約500年にわたり培われた造林技術により育まれた重厚な深緑の緘砦の如き日本一の人工の森と、森に暮らす人々が神仏坐す地として守り続ける野趣溢れる天然の森が、訪れる人々を圧倒する景観で迎えてくれる。ここに暮らす人々が、それらの森を長きに亘って育み、育まれる中で作り上げた食や暮らしの文化が今に伝わり、訪れる者はそれを体感して楽しむことができる。

森と暮らしが生み出した吉野の魅力