

岩美ジオフィールド

# 山陰海岸ジオパーク 海と大地の自然館

ご あ ん な い



United Nations  
Educational, Scientific and  
Cultural Organization



San'in Kaigan  
UNESCO  
Global Geopark



山陰海岸ジオパーク



# 山陰海岸

## 山陰海岸の生きものたち／日本海にくらす海の生きもの

山陰海岸の磯場や砂浜にくらす生きものを水槽内で飼育展示しています。海中の生きものの姿や動きを間近でじっくりと観察することができます。



山陰海岸でみられる魚たち

1

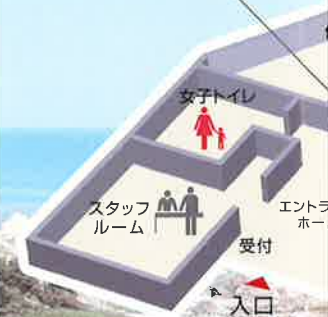
## 山陰海岸ジオパーク

横幅約2メートルの模型で「山陰海岸ジオパーク」の地質や地形を紹介するほか、多彩な写真を使って山陰海岸ジオパークの魅力をわかりやすく紹介しています。



山陰海岸ジオパークの地形地質模型

2



## 山陰海岸の誕生の物語 - 日本海の形成 -

3

各地質時代を代表する岩石や化石、そして玄武洞の玄武岩などにより、山陰海岸の成り立ちを紹介しています。天井いっばいまで立ち上がる「鳥取砂丘の地層の剥ぎ取り標本」が鳥取砂丘の成り立ちを伝えてくれます。



鳥取市国府町宮下産の  
ミヤゾントサッパの化石



兵庫県香美町下浜の動物足跡化石(複製)



# ようこそ 山陰海岸ジオパーク 海と大地の自然館へ!

日本海の形成により誕生した山陰海岸  
貴重な地形・地質と美しい景観  
そして、そこにくらす多くの生きものたち

山陰海岸ジオパークの魅力をさまざまな資料や映像で紹介しています。体験コーナーでは山陰海岸の砂や生きものを観察することができ、さまざまな学習相談にもご利用いただけます。また年間を通して、野外観察会や講座なども行っています。

## 3D 映像の上映について

山陰海岸ジオパークの魅力を紹介した3D映像を上映しています。臨場感あふれる圧倒的な3D映像をぜひご覧ください。

▶ 上映場所: 体験学習室 (3Dシアター)

▶ 上映時間: (休館日を除く毎日)

「大地と海の物語」

(9:30~、13:30~)

「神秘と生命の物語」

(10:30~、14:30~)

「大地と人の物語」

(11:30~、15:30~)

※上記以外の時間は、ご依頼に応じて上映します。

▶ 上映時間: 約 20 分

▶ 定員: 1 回あたり 50 名 (先着順)

▶ 料金: 入館・3D映像鑑賞ともに無料です。



# 山陰海岸ジオパークを楽しく学べる展示室

◆ Floor map ◆

## 山陰海岸の生きものたち／日本海にくらす海の生きもの

山陰海岸の磯場や砂浜にくらす生きものを水槽内で飼育展示しています。海中の生きものの姿や動きを間近でじっくりと観察することができます。



山陰海岸でみられる魚たち

1

## 調べてみよう

(体験学習コーナー)

山陰海岸の砂や生きものを調べたり、学芸員と一緒に学べるコーナーです。学習相談にもご利用ください。



7

## トピック&ニュース

タイムリーな話題や新しい資料などを紹介します。

8

## 5 山陰海岸の生きもの

陸地、砂浜、磯そして海中と、それぞれの環境に適応した生きものの姿や生態について、豊富な標本と写真などを使って紹介しています。



砂浜にくらすスナガニ (ジオラマ)



森林の王者 クマタカ



山陰海岸のみに分布するワカサハマギク (複製模型)

## 山陰海岸ジオパーク

横幅約2メートルの模型で「山陰海岸ジオパーク」の地質や地形を紹介するほか、多彩な写真を使って山陰海岸ジオパークの魅力をわかりやすく紹介しています。



山陰海岸ジオパークの地形地質模型

2

## 山陰海岸の誕生の物語 - 日本海の形成 -

3

各地質時代を代表する岩石や化石、そして玄武洞の玄武岩などにより、山陰海岸の成り立ちを紹介しています。天井いっばいまで立ち上がる「鳥取砂丘の地層の剥ぎ取り標本」が鳥取砂丘の成り立ちを伝えてくれます。



鳥取市国府町宮下産のミヤシタサツバの化石



兵庫県香美町下浜の動物足跡化石 (複製)



兵庫県豊岡市の玄武洞の玄武岩と柱状節理



鳥取砂丘の地層剥ぎ取り標本

## デジタル地球儀


6

雲の動きや海水温、地震の震源分布、生物の移動など、地球の様々な情報を表示することができます。また、自由に動かすことができ、さまざまな方向から地球を見ることができます。



## 4 日本海の構造と生きもの

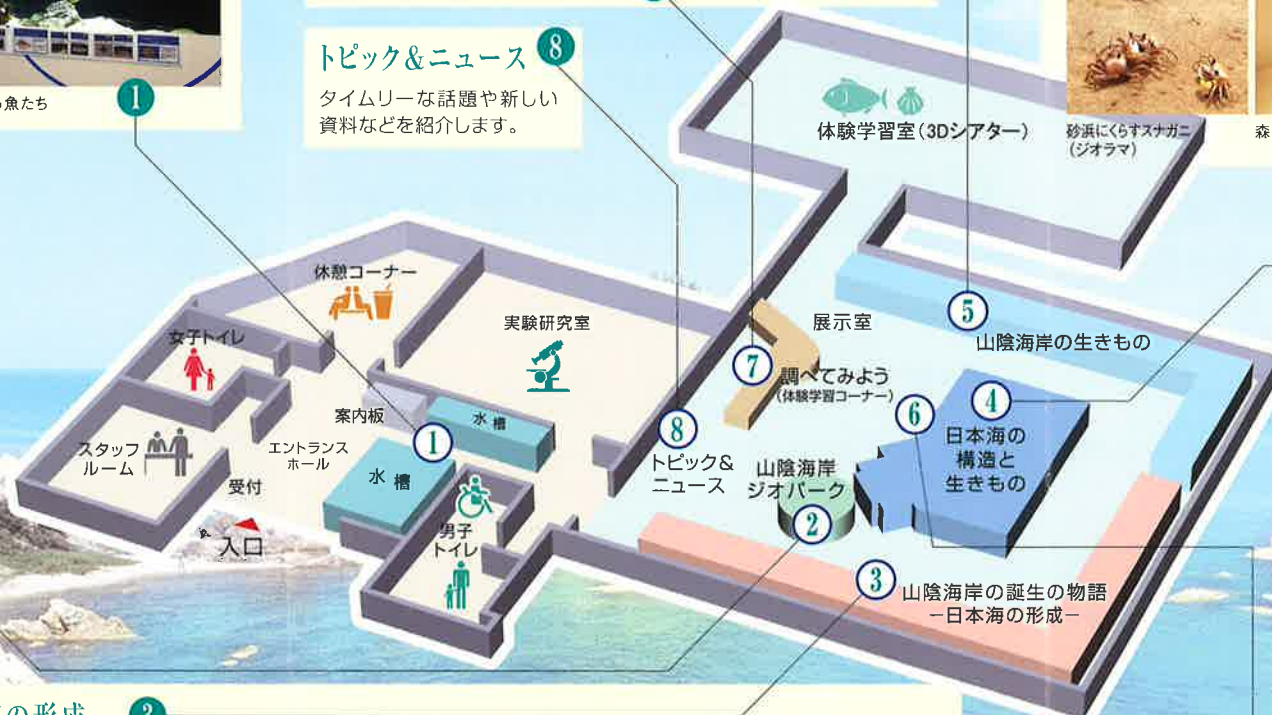
長径3.5メートルの「日本海の海底地形模型」の上にあがり、日本海を見下ろすことで、その形と深さを実感できます。頭の上には日本海に特徴的な海の生きものが優雅に泳いでいます。また、「日本海固有水」をはじめとする日本海の特徴をわかりやすく紹介しています。モニターでは、深海の生きものを記録した映像をご覧いただけます。



日本海の海底地形模型



タイオウイカの標本



# 交通のご案内

Transportation Access

## 車で



- 鳥取駅から車で30分
- 鳥取砂丘から車で15分
- 岩美駅から車で5分
- 浜坂駅から車で20分

## バスで



- 鳥取駅より日交バス「岩美・蕪島行」で岩美駅まで40分

## 列車で



- 鳥取駅から岩美駅まで  
JR山陰本線上り浜坂行きで30分



**駐車場無料**

乗用車16台・大型バス3台まで駐車可能

## インフォメーション

Information

- **開館時間** AM9:00～PM5:00  
(7月～8月の毎週土曜日は午後6時まで開館)
- **休館日** 毎週月曜日・国民の祝日の翌日  
(月曜日が祝日の場合は翌平日に振替休館)  
年末年始(12月29日～1月3日)  
※7月20日～8月31日の間は毎日開館

## 入館無料

〒681-0001  
鳥取県岩美郡岩美町  
牧谷1794-4

TEL \_\_\_\_\_  
**0857-73-1445**  
FAX \_\_\_\_\_  
**0857-73-1446**



E-mail : [sanin-geopark@pref.tottori.lg.jp](mailto:sanin-geopark@pref.tottori.lg.jp)  
<https://www.pref.tottori.lg.jp/255369.htm>

山陰海岸ジオパーク海と大地の自然館

検索